



国土交通省

観光庁

Japan Tourism Agency

Ministry of Land, Infrastructure, Transport and Tourism

Press Release

平成27年8月26日

観光庁

外国人旅行者向けプッシュ型情報発信アプリ「Safety tips」がパワーアップします！



観光立国実現のためには、自然災害の多い日本においても訪日外国人旅行者が安心して旅行することのできる環境を整えることが重要です。近年、極端な雨の降り方や大規模噴火の可能性が指摘されており、このような異常な気象状況を「新たなステージ」と捉え、危機感をもって防災・減災対策に取り組んでいく必要があります。

このため、昨年10月から提供を開始した外国人旅行者向けプッシュ型情報発信※アプリ「Safety tips」〈http://www.mlit.go.jp/kankocho/news03_000111.html〉について、外国人旅行者が自然災害時において、より正確な情報収集が可能となるよう、これまでの地震・津波に加え、水害や噴火等、その他の自然災害に関する情報を追加しました。

※プッシュ型情報発信とはデータやコンテンツが利用者の端末に自動的に配信される方式

「Safety tips」のパワーアップポイント

① 気象情報

- ・地震・津波情報に加え、**大雨・大雪・暴風・暴風雪・波浪・高潮・洪水に関する気象情報（警報以上）を追加致しました。**（地震については震度3以上を対象）
- ・これに連動し、**プッシュ型情報発信の対象に、従来の緊急地震速報、津波警報に加え、気象（大雨・大雪・暴風・暴風雪・波浪・高潮）特別警報を追加致しました。**（地震については震度4以上の緊急地震速報を対象）

【参考】本アプリは平成26年10月から稼働し、これまでに緊急地震速報に対して合計4回、プッシュ型情報を発信しています。

② 噴火情報

- ・日本国内において、**発令されている噴火情報を追加致しました。**
- ・**火山の位置図**や発令されている警戒レベルなどの詳細情報の他、レベル別の対応行動等の説明を掲載しています。

③ 対応言語

- ・アプリの対応言語について、従来の英語に加え、中国語（繁体字/簡体字）・韓国語を追加致しました。
- ・宿泊施設/観光施設等の受入施設側における外国人旅行者への円滑な対応を促進するため、日本語による情報発信も追加致しました。

※緊急地震速報に関する情報について、「緊急地震速報の多言語辞書」（平成 27 年 3 月）に基づいた翻訳に統一化を図り、外国人旅行者にとって一層分かりやすい表現に致しました。

提供OS

Android 4.0 以降

iOS7.0 以降

ダウンロードURL

Android:

<https://play.google.com/store/apps/details?id=jp.co.rcsc.safetyTips.android>

iPhone :

<https://itunes.apple.com/jp/app/safety-tips/id858357174?mt=8>

※下記QRコードもご活用ください。

For Android



For iPhone



本アプリを多くの外国人旅行者に知っていただき、利用を促進するため、空港や観光案内所等の外国人旅行者が訪れる場所でのプロモーションを引き続き強化していきます。

（添付資料：プッシュ型情報発信アプリ「Safety tips」概要資料）

【お問い合わせ先】

観光庁 外客受入担当参事官付：西平（27905）、山崎（27207）

電話：03-5253-8111（代） 直通：03-5253-8972 F A X：03-5253-1563

プッシュ型情報発信アプリ「Safety tips」とは①

地震、津波、その他気象特別警報を自動で知らせてくれ、気象情報の詳細やとるべき行動を確認できます

＜震度4以上の緊急地震速報＞



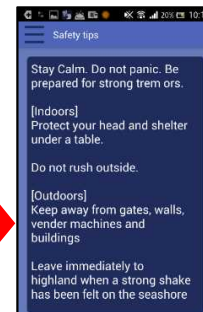
＜津波警報＞



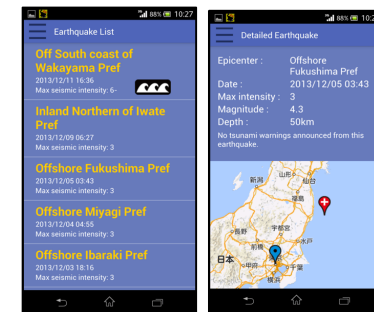
プッシュ通知



とるべき行動



地震（震度3以上）・津波情報も見ることができます



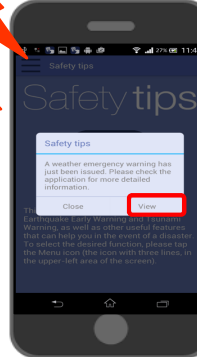
新機能！

＜大雨・暴風・暴風雪・大雪・波浪・高潮の気象特別警報＞

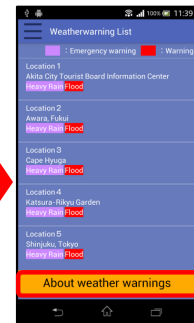


イラストは気象庁パンフレットより

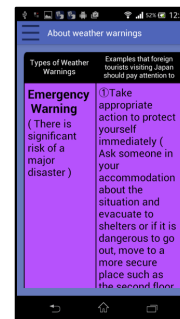
プッシュ通知



気象情報一覧



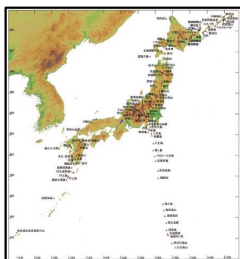
とるべき行動



国内発令中の噴火情報を確認できます

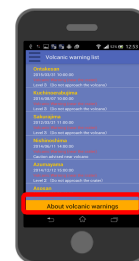
新機能！

全国110箇所の活火山を対象



イラストは気象庁パンフレットより

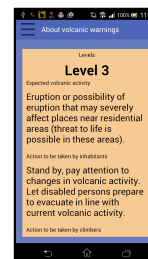
噴火警報の一覧



位置図などの詳細



火山活動の状況



プッシュ型情報発信アプリ「Safety tips」とは②

新機能！

日、中(繁/簡)、韓を新規追加。5言語(日・英・中(繁/簡)・韓)に対応しています

英語



日本語



中国語(繁体)



中国語(簡体)



韓国語



新規追加

災害時に役に立つ機能が多数入っています

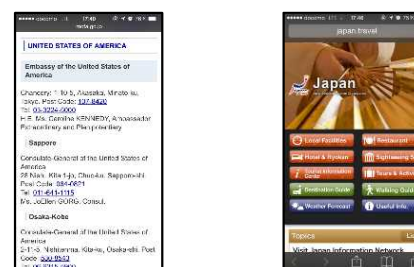
避難フローチャート

避難行動をイラスト等で示したフローチャートにより、自然災害を経験したことがない方でもとるべき行動を確認することができる。



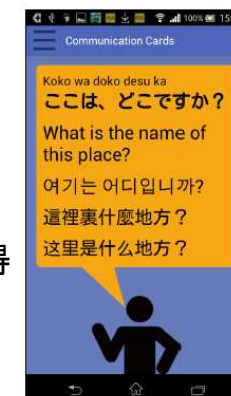
リンク

<大使館リスト> <JNTOウェブサイト>



コミュニケーションカード

日本語でのコミュニケーションがとれない場合に、コミュニケーションカードを活用し、周りの人から情報を得ることができる。



プッシュ型情報発信アプリ「Safety tips」の使い方

①まずはダウンロード！

下記のURLもしくはQRコードよりダウンロードできます。



For Android



For iPhone

【ダウンロードURL】

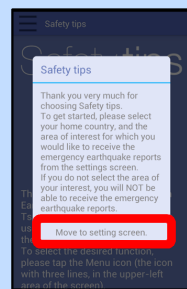
Android : <https://play.google.com/store/apps/details?id=jp.co.rcsc.safetyTips.android>

iPhone : <https://itunes.apple.com/jp/app/safety-tips/id858357174?mt=8>

②地点設定をしよう！

自動的に通知される緊急地震速報・津波警報・気象特別警報は、設定された地点に発令された場合に発信されます。

初回起動画面

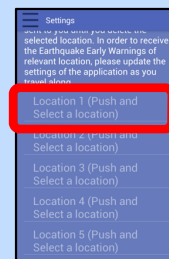


設定画面

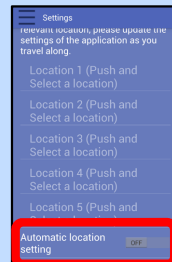
1. 自国を設定



2. 通知がほしい地点を5つ設定



3. GPSによる位置自動取得をON/OFFで選択




③アプリに入っているメニューを見てみよう！

メニューより、地震/津波/気象情報や噴火情報等が確認できます。



1. 左上 (iphoneは左下) の3本線をタップ！

2. メニューの各項目をタップ！



④自動で災害情報がお知らせされる！

②で設定した地点 (GPSによる位置情報をONで設定した場合、現在地含む) において災害が発生した場合、自動的にお知らせします。

緊急地震速報

津波警報

気象特別警報

